

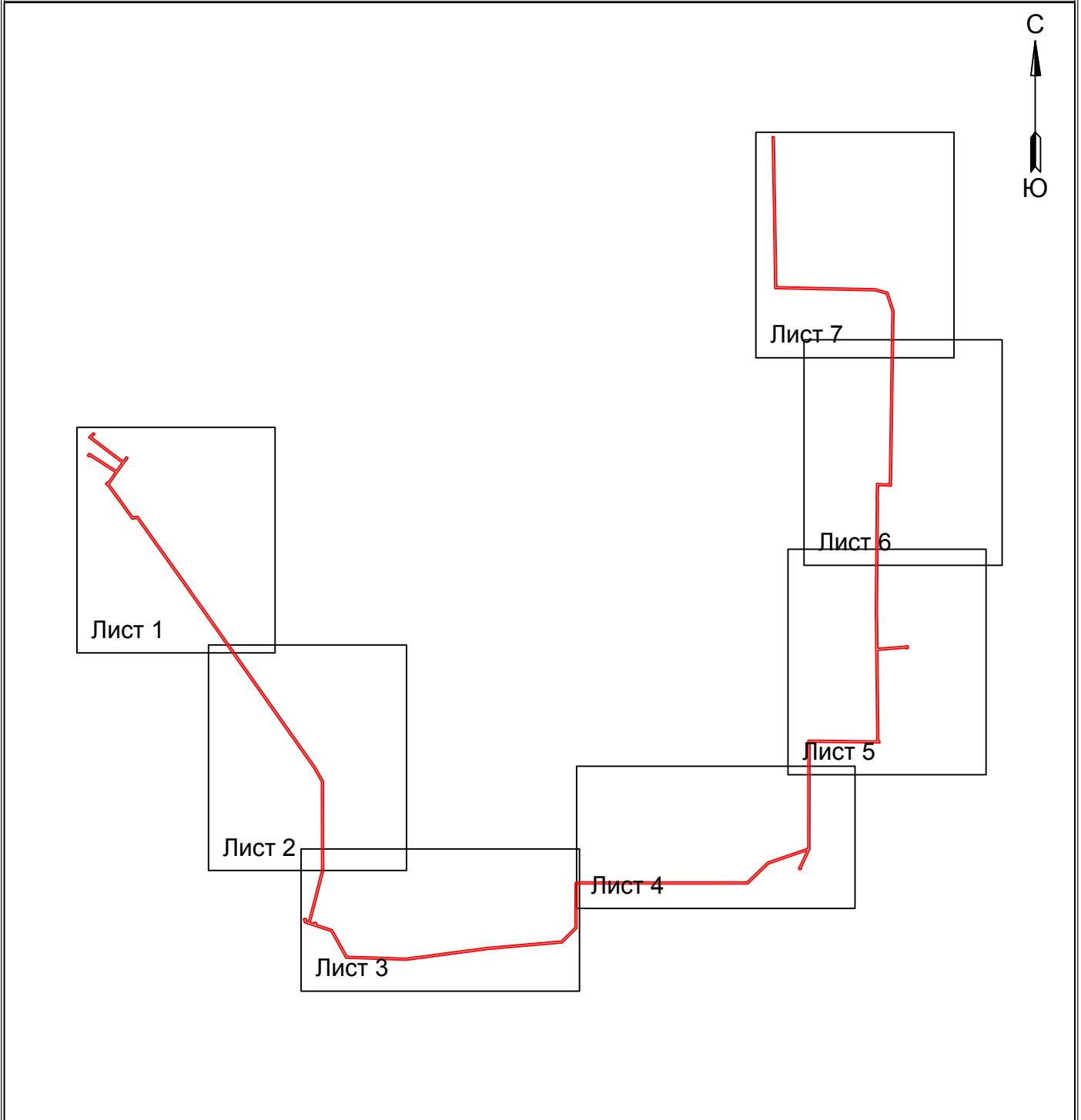
**Схема расположения границ публичного сервитута**

**для размещения объекта  
ВЛ 10кВ №217 ПС Е2 и 8 КТП**


(наименование объекта землеустройства)

**План границ объекта землеустройства**

**Обзорная схема границ объекта землеустройства**



**Условные обозначения:**

 - граница устанавливаемой охранной зоны

### Схема расположения границ публичного сервитута

для размещения объекта  
ВЛ 10кВ №217 ПС Е2 и 8 КТП

(наименование объекта землеустройства)







### План границ объекта землеустройства



Масштаб 1:5000

Лист 1 из 8

#### Используемые условные знаки и обозначения:

- |   |   |   |   |
|---|---|---|---|
|  1 | - обозначение характерной точки границы устанавливаемой охранной зоны |  | - граница устанавливаемой охранной зоны |
|    | - границы земельных участков, попадающих в охранную зону              |  | - наименование населенного пункта       |
|    | - граница кадастрового квартала                                       |   |   |
|    | 61:10:0600002   |   | - номер кадастрового квартала           |

### Схема расположения границ публичного сервитута

для размещения объекта  
ВЛ 10кВ №217 ПС Е2 и 8 КТП






(наименование объекта землеустройства)

### План границ объекта землеустройства



Масштаб 1:5000

#### Используемые условные знаки и обозначения:

- |   |   |   |   |
|---|---|---|---|
|  1 | - обозначение характерной точки границы устанавливаемой охранной зоны |  | - граница устанавливаемой охранной зоны |
|    | - границы земельных участков, попадающих в охранную зону              |   |   |
|    | - граница кадастрового квартала                                       |   |   |
|    | 61:10:0600002   |   | - номер кадастрового квартала           |

## Схема расположения границ публичного сервитута

для размещения объекта  
ВЛ 10кВ №217 ПС Е2 и 8 КТП

(наименование объекта землеустройства)

## План границ объекта землеустройства



Масштаб 1:5000

Лист 3 из 8

## Используемые условные знаки и обозначения:












	- обозначение характерной точки границы устанавливаемой охранной зоны		- граница устанавливаемой охранной зоны
	- границы земельных участков, попадающих в охранную зону		- наименование населенного пункта
	- граница кадастрового квартала		
	- номер кадастрового квартала		

Схема расположения границ публичного сервитута  
для размещения объекта  
ВЛ 10кВ №217 ПС Е2 и 8 КТП  
(наименование объекта землеустройства)  
План границ объекта землеустройства



Масштаб 1:5000

Используемые условные знаки и обозначения:

-  1 - обозначение характерной точки границы устанавливаемой охранной зоны
-  - граница устанавливаемой охранной зоны
-  - границы земельных участков, попадающих в охранную зону
-  - граница кадастрового квартала
-  61:10:0600002 - номер кадастрового квартала

### Схема расположения границ публичного сервитута

для размещения объекта  
ВЛ 10кВ №217 ПС Е2 и 8 КТП

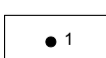


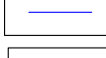

(наименование объекта землеустройства)

### План границ объекта землеустройства



Масштаб 1:5000

#### Используемые условные знаки и обозначения:

- |   |   |   |   |
|---|---|---|---|
|  1 | - обозначение характерной точки границы устанавливаемой охранной зоны |  | - граница устанавливаемой охранной зоны |
|    | - границы земельных участков, попадающих в охранную зону              |  | - граница кадастрового квартала         |
|    | - номер кадастрового квартала   |   |   |

### Схема расположения границ публичного сервитута

для размещения объекта  
ВЛ 10кВ №217 ПС Е2 и 8 КТП

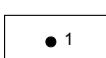


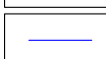

(наименование объекта землеустройства)

### План границ объекта землеустройства



Масштаб 1:5000

**Используемые условные знаки и обозначения:**


-  - обозначение характерной точки границы устанавливаемой охранной зоны
-  - граница устанавливаемой охранной зоны
-  - границы земельных участков, попадающих в охранную зону
-  - граница кадастрового квартала
-  61:10:0600002 - номер кадастрового квартала

### Схема расположения границ публичного сервитута

для размещения объекта  
ВЛ 10кВ №217 ПС Е2 и 8 КТП






(наименование объекта землеустройства)

### План границ объекта землеустройства



Масштаб 1:5000

#### Используемые условные знаки и обозначения:

-  - обозначение характерной точки границы устанавливаемой охранной зоны
-  - граница устанавливаемой охранной зоны
-  - границы земельных участков, попадающих в охранную зону
-  - граница кадастрового квартала
-  - номер кадастрового квартала



**Схема расположения границ публичного сервитута  
для размещения объекта  
ВЛ 10кВ №217 ПС Е2 и 8 КТП**

Каталог координат		
Площадь зоны публичного сервитута		
Обозначение характерных точек границ	Координаты, м	
	X	Y
1	2	3
1	354794.83	2273093.78
2	354728.96	2273141.57
3	354657.94	2273192.77
4	354599.42	2273235.92
5	354605.29	2273267.22
6	354605.09	2273287.03
7	354544.86	2273329.6
8	354488.75	2273369.62
9	354432.76	2273408.68
10	354377.26	2273449.04
11	354321.5	2273487.45
12	354267.81	2273526.96
13	354215.42	2273564.19
14	354163.03	2273602.42
15	354110.64	2273640.65
16	354058.25	2273678.88
17	354005.86	2273717.11
18	353953.47	2273755.34
19	353901.08	2273793.57
20	353848.69	2273831.8
21	353796.3	2273869.03
22	353743.91	2273907.26
23	353691.52	2273945.49
24	353639.13	2273983.72
25	353586.74	2274021.95
26	353534.35	2274060.18
27	353481.96	2274098.41
28	353429.57	2274136.64
29	353377.18	2274174.87
30	353324.79	2274213.1
31	353272.4	2274251.33
32	353220.01	2274289.56
33	353167.62	2274327.79
34	353115.23	2274366.02
35	353062.84	2274404.25
36	353010.45	2274442.48
37	352958.06	2274480.71
38	352905.67	2274518.94
39	352853.28	2274557.17
40	352800.89	2274595.4
41	352748.5	2274633.63
42	352696.11	2274671.86
43	352643.72	2274710.09
44	352591.33	2274748.32
45	352538.94	2274786.55
46	352486.55	2274824.78
47	352434.16	2274863.01
48	352381.77	2274901.24
49	352329.38	2274939.47
50	352276.99	2274977.7
51	352224.6	2275015.93
52	352172.21	2275054.16
53	352119.82	2275092.39
54	352067.43	2275130.62
55	352015.04	2275168.85
56	351962.65	2275207.08
57	351910.26	2275245.31
58	351857.87	2275283.54
59	351805.48	2275321.77
60	351753.09	2275360.0
61	351700.7	2275398.23
62	351648.31	2275436.46
63	351595.92	2275474.69
64	351543.53	2275512.92
65	351491.14	2275551.15
66	351438.75	2275589.38
67	351386.36	2275627.61
68	351333.97	2275665.84
69	351281.58	2275704.07
70	351229.19	2275742.3
71	351176.8	2275780.53
72	351124.41	2275818.76
73	351072.02	2275857.0
74	351019.63	2275895.23
75	350967.24	2275933.46
76	350914.85	2275971.69
77	350862.46	2276009.92
78	350810.07	2276048.15
79	350757.68	2276086.38
80	350705.29	2276124.61
81	350652.9	2276162.84
82	350600.51	2276201.07
83	350548.12	2276239.3
84	350495.73	2276277.53
85	350443.34	2276315.76
86	350390.95	2276354.0
87	350338.56	2276392.23
88	350286.17	2276430.46
89	350233.78	2276468.69
90	350181.39	2276506.92

Каталог координат		
Площадь зоны публичного сервитута		
Обозначение характерных точек границ	Координаты, м	
	X	Y
1	2	3
91	350895.99	2278427.66
92	350895.78	2278499.69
93	350895.77	2278919.83
94	350895.54	2278994.24
95	350895.68	2279200.18
96	350896.14	2279267.2
97	350895.88	2279401.57
98	350895.46	2279466.24
99	350920.86	2279492.3
100	351046.86	2279623.74
101	351097.16	2279675.56
102	351140.64	2279801.2
103	351237.18	2280083.4
104	351698.91	2280084.38
105	351833.11	2280084.24
106	351902.18	2280084.59
107	352253.29	2280085.03
108	352334.25	2280085.7
109	352333.61	2280164.55
110	352331.86	2280291.8
111	352330.72	2280423.95
112	352327.39	2280727.22
113	352327.09	2280782.62
114	352377.4	2280782.44
115	353186.82	2280774.01
116	353245.85	2280772.85
117	353320.24	2280772.58
118	353391.28	2280771.9
119	353457.71	2280771.03
120	353525.4	2280770.38
121	353647.67	2280768.61
122	354727.85	2280777.97
123	354796.57	2280777.21
124	354865.9	2280779.11
125	354939.57	2280780.18
126	354933.64	2280910.43
127	355047.28	2280912.54
128	355191.3	2280914.47
129	355398.56	2280917.59
130	355469.05	2280918.93
131	355539.28	2280919.94
132	355612.97	2280920.3
133	355676.89	2280921.97
134	356196.91	2280929.56
135	356264.47	2280930.88
136	356402.3	2280933.15
137	356468.89	2280933.69
138	356687.72	2280936.91
139	356862.61	2280880.36
140	356879.71	2280821.07
141	356895.19	2280764.39
142	356899.29	2280569.72
143	356901.75	2280439.45
144	356903.43	2280374.01
145	356904.85	2280308.84
146	356907.05	2280182.63
147	356909.02	2280112.74
148	356917.14	2279747.93
149	356991.2	2279746.91
150	357643.76	2279736.01
151	357708.81	2279735.22
152	357773.82	2279734
153	357904.91	2279732.04
154	357969.83	2279730.49
155	358458.11	2279722.65
156	358458.11	2279742.65
157	358036	2279749.26
158	357970.25	2279750.49
159	357905.29	2279752.04
160	357121.75	2279764.67
161	356991.52	2279766.91
162	356936.7	2279767.67
163	356929.02	2280113.24
164	356927.05	2280183.09
165	356924.85	2280309.24
166	356915.13	2280767.27
167	356898.97	2280826.47
168	356878.65	2280896.2
169	356690.7	2280956.95
170	356468.67	2280953.69
171	356402.06	2280953.15
172	356264.11	2280950.88
173	356196.57	2280949.56
174	355676.47	2280941.97
175	355612.65	2280940.3
176	355539.08	2280939.94
177	355191	2280934.47
178	355046.96	2280932.54
179	354981.11	2280931.23
180	354912.72	2280930.09

Каталог координат		
Площадь зоны публичного сервитута		
Обозначение характерных точек границ	Координаты, м	
	X	Y
1	2	3
181	354918.65	2280799.88
182	354865.48	2280799.11
183	354796.41	2280797.21
184	354727.87	2280797.97
185	354386.8	2280795.23
186	354122.71	2280792.72
187	353713.2	2280789.46
188	353647.67	2280788.61
189	353525.64	2280790.38
190	353457.93	2280791.03
191	353391.5	2280791.9
192	353267.26	2280793.06
193	353281.35	2280984.64
194	353286.14	2281045.12
195	353293.63	2281097.52
196	353284.29	2281098.81
197	353271.88	2281105.83
198	353260.52	2281085.74
199	353270.91	2281079.87
200	353266.26	2281047.32
201	353251.4	2280852.67
202	353247.23	2280793.27
203	352838.83	2280797.7
204	352769.79	2280798.68
205	352438.07	2280801.71
206	352377.56	2280802.44
207	352326.82	2280802.62
208	352326.8	2280813.48
209	352306.8	2280813.44
210	352311.86	2280291.58
211	352313.61	2280164.33
212	352314.09	2280105.54
213	352253.21	2280105.03
214	351628.62	2280104.27
215	351227.78	2280103.37
216	351187.03	2280084.31
217	351147.62	2280066.51
218	351096.49	2280042.5
219	351039.07	2280015.94
220	351026.11	2280019.08
221	351020.35	2279995.32
222	351044.24	2279989.53
223	351046.09	2279997.18
224	351104.93	2280024.38
225	351155.98	2280048.35
226	351195.39	2280066.13
227	351212.96	2280074.36
228	351140.99	2279864.43
229	351121.72	2279807.7
230	351098.98	2279742.29
231	351079.7	2279686.28
232	351032.46	2279637.62
233	350906.5	2279506.22
234	350875.4	2279474.32
235	350875.88	2279401.49
236	350876.14	2279267.24
237	350875.68	2279200.26
238	350875.67	2279062.14
239	350875.54	2278994.22
240	350875.77	2278919.79
241	350875.78	2278499.67
242	350875.99	2278427.68
243	350875.64	2278366.9
244	350875.86	2278227.59
245	350875.85	2278087.62
246	350876.11	2277946.72
247	350876.05	2277876.92
248	350876.34	2277743.41
249	350848.98	2277742.87
250	350639.47	2277741.37
251	350499.72	2277740.2
252	350425.35	2277739.87
253	350327.72	2277641.23
254	350277.58	2277591.32
255	350246.53	2277237.36
256	350240.44	2277170.07
257	350222.74	2276965.1
258	350216.65	2276898.01
259	350210.76	2276830
260	350201.43	2276762.18
261	350147.86	2276357.18
262	350138.3	2276287.69
263	350128.74	2276216.13
264	350111.3	2276078.34
265	350101.93	2276008
266	350113.62	2275669.12
267	350115.56	2275601.26
268	350117.66	2275539.97
269	350119.83	2275465.19
270	350122.43	2275396.21

Каталог координат		
Площадь зоны публичного сервитута		
Обозначение характерных точек границ	Координаты, м	
	X	Y
1	2	3
271	350285.98	2275305.87
272	350340.4	2275275.39
273	350394.7	2275244.39
274	350428.49	2275140.01
275	350452.09	2275069.14
276	350471.99	2275008.6
277	350482.75	2274977.32
278	350495.29	2274972.