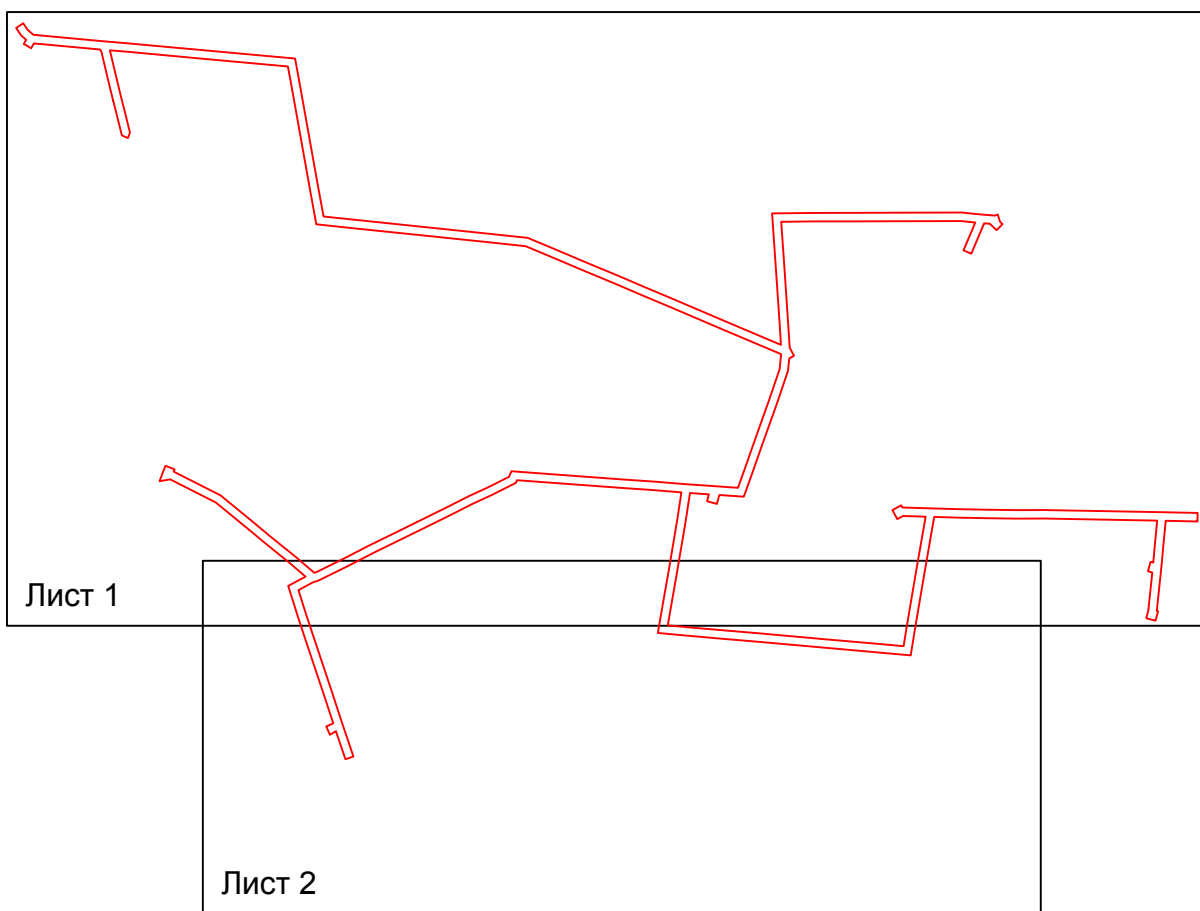



**Схема расположения границ публичного сервитута  
для размещения объекта  
ВЛ 10кВ №1106 ПС Е11 и 7 КТП  
(наименование объекта землеустройства)**

**План границ объекта землеустройства**

**Обзорная схема границ объекта землеустройства**



**Условные обозначения:**

 - граница устанавливаемой охранной зоны

## Схема расположения границ публичного сервитута

для размещения объекта  
ВЛ 10кВ №1106 ПС Е11 и 7 КТП

(наименование объекта землеустройства)







## План границ объекта землеустройства



Масштаб 1:5000

Лист 1 из 3

## Используемые условные знаки и обозначения:

	- обозначение характерной точки границы устанавливаемой охранной зоны		- граница устанавливаемой охранной зоны
	- границы земельных участков, попадающих в охранную зону		- наименование населенного пункта
	- граница кадастрового квартала		
	- номер кадастрового квартала		

# Схема расположения границ публичного сервитута

для размещения объекта

ВЛ 10кВ №1106 ПС Е11 и 7 КТП

(наименование объекта землеустройства)







## План границ объекта землеустройства



Масштаб 1:5000

Лист 2 из 3

### Используемые условные знаки и обозначения:

 1	- обозначение характерной точки границы устанавливаемой охранной зоны		- граница устанавливаемой охранной зоны
	- границы земельных участков, попадающих в охранную зону	 с. Побыльинский	- наименование населенного пункта
	- граница кадастрового квартала		
 61:10:0040101	- номер кадастрового квартала		

**Схема расположения границ публичного сервитута  
для размещения объекта  
ВЛ 10кВ №1106 ПС Е11 и 7 КТП**

Каталог координат		
Площадь зоны публичного сервитута		
Обозначение характерных точек границ	Координаты, м	
	X	Y
1	2	3
1	359897.29	2266074.76
2	359951.84	2266061.6
3	360011.47	2266047.39
4	360017.73	2266044.24
5	360032.18	2265888.35
6	360020.88	2265881.86
7	360030.84	2265864.52
8	360040.64	2265870.15
9	360051.27	2265858.11
10	360068.34	2265846.6
11	360079.52	2265863.18
12	360064.57	2265873.27
13	360052.39	2265887.05
14	360037.52	2266047.47
15	360032.36	2266109.34
16	359996.49	2266502.39
17	359948.15	2266511.39
18	359693.2	2266556.87
19	359625.26	2266569.36
20	359584.59	2266959.01
21	359574.9	2267049.46
22	359549.21	2267111.19
23	359515.86	2267189.83
24	359485.01	2267264.18
25	359458.29	2267326.38
26	359432.38	2267388.35
27	359372.25	2267529.11
28	359344.19	2267595.93
29	359328.38	2267633.03
30	359323.48	2267644.81
31	359378.06	2267641.33
32	359632.42	2267623.96
33	359633.73	2267725.83
34	359633.74	2267818.19
35	359634.53	2268069.37
36	359630.44	2268109.53
37	359627.35	2268147.03
38	359629.69	2268154.56
39	359613.18	2268159.69
40	359607.34	2268165.69
41	359593.01	2268151.74
42	359608.16	2268135.86
43	359609.21	2268122.4
44	359537.82	2268092.3
45	359545.63	2268073.89
46	359600.02	2268096.96
47	359611.15	2268101.56
48	359614.53	2268068.39
49	359614.15	2267898.59
50	359613.74	2267818.25
51	359613.73	2267725.95
52	359612.7	2267645.36
53	359524.49	2267651.61
54	359379.36	2267661.29
55	359316.85	2267665.27
56	359297.76	2267675.57
57	359291.65	2267664.24
58	359262.61	2267661.38
59	359191.55	2267637.35
60	359080.86	2267597.96
61	359026.95	2267579.08
62	358966.5	2267557.41
63	358970.42	2267499.67
64	358949.72	2267494.32
65	358955.74	2267471.01
66	358972.1	2267475.24
67	358975.2	2267430.78
68	358907.99	2267420.48
69	358780.02	2267398.98
70	358711.44	2267386.81
71	358664.14	2267378.79
72	358658.68	2267437.09
73	358651.96	2267514.15
74	358645.02	2267597
75	358631.93	2267742.45
76	358619.98	2267878.91
77	358615.05	2267933.14
78	358658.93	2267940.04
79	358791.26	2267962.54
80	358919.5	2267984.8
81	358921.17	2267931.58
82	358913.88	2267918.23
83	358934.9	2267906.74
84	358946.18	2267927.37
85	358941.23	2267930.07
86	358939.13	2267996.92
87	358937.27	2268063.06
88	358935.97	2268130.5
89	358934.94	2268197.67
90	358935.19	2268265.32

Каталог координат		
Площадь зоны публичного сервитута		
Обозначение характерных точек границ	Координаты, м	
	X	Y
1	2	3
91	358930.31	2268531.26
92	358928.32	2268624.39
93	358908.32	2268623.96
94	358909.94	2268549.38
95	358854.45	2268543.98
96	358807.9	2268539.91
97	358697.86	2268528.29
98	358697.03	2268531.38
99	358674.94	2268525.41
100	358680.85	2268503.55
101	358698.01	2268508.19
102	358788.36	2268517.93
103	358791.12	2268507.73
104	358813.46	2268513.77
105	358811.73	2268520.17
106	358856.29	2268524.06
107	358910.34	2268529.32
108	358913.86	2268333.22
109	358915.19	2268265.16
110	358914.94	2268197.55
111	358915.97	2268130.16
112	358917.27	2268062.58
113	358918.89	2268004.99
114	358787.88	2267982.26
115	358655.69	2267959.78
116	358593.43	2267949.98
117	358625.1	2267595.28
118	358632.04	2267512.45
119	358638.76	2267435.29
120	358646.24	2267355.47
121	358714.86	2267367.11
122	358783.42	2267379.26
123	358911.17	2267400.74
124	358976.71	2267410.78
125	358981.91	2267346
126	358986.61	2267276.68
127	359005.28	2267024.03
128	358999.05	2267021.63
129	358970.41	2266964.51
130	358949.81	2266919.95
131	358922.05	2266865
132	358891.9	2266804
133	358834.69	2266687.25
134	358802.7	2266625.16
135	358770.13	2266559.12
136	358764.68	2266543.52
137	358746.91	2266510.33
138	358688.26	2266528.76
139	358503.69	2266590.31
140	358432.89	2266613.56
141	358355.73	2266639.69
142	358349.31	2266620.75
143	358415.4	2266598.37
144	358406.93	2266584.36
145	358426.44	2266575.86
146	358433.57	2266592.21
147	358497.41	2266571.33
148	358622.12	2266529.6
149	358682.12	2266509.72
150	358756.71	2266486.29
151	358778.63	2266527.2
152	358808.69	2266492.05
153	358855.52	2266434.1
154	358897.13	2266384.18
155	358952.94	2266315.93
156	359007.35	2266208.59
157	359002.79	2266183.73
158	359017.64	2266189.17
159	359039.16	2266197.67
160	359030.69	2266219.09
161	359025.48	2266217.04
162	358969.8	2266326.91
163	358912.55	2266396.92
164	358870.98	2266446.78
165	358824.07	2266504.83
166	358787.72	2266547.34
167	358788.97	2266552.08
168	358820.56	2266616.16
169	358852.57	2266678.27
170	358883.27	2266741.07
171	358939.95	2266856.06
172	358967.81	2266911.25
173	358988.43	2266955.83
174	359013.45	2267005.75
175	359026.3	2267010.69
176	359006.57	2267278.1
177	359001.85	2267347.48
178	358996.53	2267413.81
179	358991.89	2267478.99
180	358987.48	2267543.69

Каталог координат		
Площадь зоны публичного сервитута 157570 кв. м		
Обозначение характерных точек границ	Координаты, м	
	X	Y
1	2	3
181	359033.63	2267560.22
182	359087.52	2267579.1
183	359198.11	2267618.45
184	359266.85	2267641.7
185	359301.69	2267645.13
186	359353.83	2267521.31
187	359413.96	2267380.57
188	359439.87	2267318.58
189	359466.59	2267256.4
190	359497.42	2267182.09
191	359530.77	2267103.45
192	359555.32	2267044.44
193	359564.71	2266956.91
194	359582.91	2266782.46
195	359598.11	2266634.59
196	359606.98	2266552.38
197	359689.64	2266537.19
198	359944.55	2266491.71
199	359977.95	2266485.49
200	359997.63	2266268.11
201	360011.53	2266118.49
202	360015.83	2266066.91
203	359912.73	2266091.61
204	359871.42	2266102.07
205	359822.53	2266114.09
206	359809.57	2266109.55
207	359816.01	2266095.1
208	359877.24	2266079.97
209	359897.32	2266074.88